

กรมประชาสัมพันธ์
รับที่: 1236
วันที่: 17 มี.ค. 2553

15:49



ที่ ทส 1013/ ๑ 9936

ถึง กรมประชาสัมพันธ์

สำนักงานนโยบายและแผนทรัพยากรธรรมชาติและสิ่งแวดล้อม ขอส่งสำเนามติ คณะรัฐมนตรี เมื่อวันที่ 3 พฤศจิกายน 2552 ซึ่งเห็นชอบในการทบทวนมติคณะรัฐมนตรี เมื่อวันที่ 1 สิงหาคม 2543 เรื่อง ทะเบียนรายนามพื้นที่ชุ่มน้ำที่มีความสำคัญระดับนานาชาติ และระดับชาติ ของประเทศไทย และมาตรการอนุรักษ์ แก่หน่วยงานของท่านเพื่อโปรดดำเนินการตามมติคณะรัฐมนตรี ในส่วนที่เกี่ยวข้องต่อไป

สำนักงานนโยบายและแผนทรัพยากรธรรมชาติและสิ่งแวดล้อม



ที่ นร 0201.01/ ๑ 112

เรียน ผอ.สำนัก, ผอ.กอง และหัวหน้าหน่วยงาน เพื่อโปรดทราบ

(Signature)
(นางทัศนีย์ ไตรอรุณ)

ลนท.

14 มี.ค. 53

เรียน รปส. (นางกฤษิณี)

สำนักงานนโยบายและแผนทรัพยากรธรรมชาติและสิ่งแวดล้อม ส่งสำเนามติ ครม. เมื่อวันที่ ๓ พ.ย. ๕๒ เห็นชอบในการทบทวนมติ ครม. เมื่อวันที่ ๑ ส.ค. ๕๓ เรื่อง ทะเบียนรายนามพื้นที่ชุ่มน้ำที่มีความสำคัญระดับนานาชาติและระดับชาติ ของประเทศไทย และมาตรการอนุรักษ์ เพื่อ กปส. ดำเนินการในส่วนที่เกี่ยวข้องต่อไป

จึงเรียนมาเพื่อโปรดทราบ และเห็นสมควรแจ้งเวียนให้ทราบทั่วกัน

(Signature)
(นางทัศนีย์ ไตรอรุณ)

ลนท.

๑๒ มี.ค.๕๓

- ทราบ
- ดำเนินการตามสนอง

(Signature)
(นางกฤษิณี บัวสุวรรณ)

รปส.

13 มี.ค. 2553

(Signature) รปส. (นางกฤษิณี บัวสุวรรณ)..... 1236

สำนักความหลากหลายทางชีวภาพ
โทร. 02 265 6636
โทรสาร 02 265 6638

สำนักงานนโยบายและแผน
ทรัพยากรธรรมชาติและสิ่งแวดล้อม
15439
วันที่ 27/11/52
เวลา 15.25

๓๔

สำนักงานรัฐมนตรี ทส.
7382
วันที่ 12 ต.ค. 2552
เวลา 10.07

ที่ นร ๐๕๐๖/๒๐๕๖๖

สำนักเลขาธิการคณะรัฐมนตรี
ทำเนียบรัฐบาล กทม. ๑๐๑๐๐

รอง ปลต. (นายชาติ)
วันที่ 154 วันที่ 15.0.11
เวลา 9.09 น. ผู้รับ ๙๙

๑๑ พฤศจิกายน ๒๕๕๒

สำนักงานปลัดกระทรวง
ทรัพยากรธรรมชาติและสิ่งแวดล้อม
เลขรับ 33360

เรื่อง การทบทวนมติคณะรัฐมนตรี วันที่ ๑ สิงหาคม ๒๕๔๓ เรื่อง ทะเบียนราชันยพื้นที่ชุ่มน้ำที่มีความสำคัญระดับนานาชาติ และระดับชาติของประเทศไทย และมาตรการอนุรักษ์พื้นที่ชุ่มน้ำ
เรียน รัฐมนตรีว่าการกระทรวงทรัพยากรธรรมชาติและสิ่งแวดล้อม
อ้างถึง หนังสือกระทรวงทรัพยากรธรรมชาติและสิ่งแวดล้อม ที่ ทส ๑๐๑๓/๒๕๕๒ ลงวันที่ ๒๕ กันยายน ๒๕๕๒

สำนักความหลากหลายทางชีวภาพ
วันที่ 1500 ลงวันที่ 10.05
วันที่ 26 ต.ค. 2552

- สิ่งที่ส่งมาด้วย
๑. สำเนาหนังสือกระทรวงกลาโหม ค่วนมาก ที่ กท ๐๒๐๗/๑๕๐๓ ลงวันที่ ๑๖ ตุลาคม ๒๕๕๒
 ๒. สำเนาหนังสือกระทรวงเกษตรและสหกรณ์ ที่ กษ ๐๓๒๗/๘๓๐๕ ลงวันที่ ๒๖ ตุลาคม ๒๕๕๒
 ๓. สำเนาหนังสือกระทรวงคมนาคม ค่วนที่สุด ที่ คค (ปคร) ๐๒๐๑/๒๘๐ ลงวันที่ ๒๗ ตุลาคม ๒๕๕๒
 ๔. สำเนาหนังสือกระทรวงศึกษาธิการ ค่วนที่สุด ที่ ศธ ๐๒๐๘/๓๗๔๗ ลงวันที่ ๒๒ ตุลาคม ๒๕๕๒
 ๕. สำเนาหนังสือกระทรวงมหาดไทย ค่วนที่สุด ที่ มท ๐๒๑๑.๕/๑๓๑๒๖ ลงวันที่ ๒๔ ตุลาคม ๒๕๕๒
 ๖. สำเนาหนังสือสำนักนายกรัฐมนตรี ค่วนที่สุด ที่ นร ๐๑๑๐/๒๗๐๑ ลงวันที่ ๑๖ ตุลาคม ๒๕๕๒

รอง ปลต.ทส. (นายชาติ) ช่วยในชื่อ
เลขรับ 12846
วันที่ 26 ต.ค. 2552

ตามที่ได้เสนอมติคณะกรรมการสิ่งแวดล้อมแห่งชาติ เรื่อง การทบทวนมติคณะรัฐมนตรี วันที่ ๑ สิงหาคม ๒๕๔๓ เรื่อง ทะเบียนราชันยพื้นที่ชุ่มน้ำที่มีความสำคัญระดับนานาชาติ และระดับชาติของประเทศไทย และมาตรการอนุรักษ์พื้นที่ชุ่มน้ำ ดังนี้

๑. เห็นชอบต่อทะเบียนราชันยพื้นที่ชุ่มน้ำที่มีความสำคัญของประเทศไทยเพิ่มเติม
๒. เห็นชอบต่อมาตรการอนุรักษ์พื้นที่ชุ่มน้ำ

ไปเพื่อให้คณะรัฐมนตรีพิจารณาให้ความเห็นชอบ ความละเอียดแจ้งแล้ว นั้น

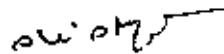
กระทรวงกลาโหม กระทรวงเกษตรและสหกรณ์ กระทรวงคมนาคม กระทรวงศึกษาธิการ กระทรวงมหาดไทย และสำนักนายกรัฐมนตรี ได้เสนอความเห็นมาเพื่อประกอบการพิจารณาของคณะรัฐมนตรีด้วย ความละเอียดปรากฏตามสำเนาหนังสือที่ส่งมาด้วยนี้

คณะรัฐมนตรีได้ประชุมปรึกษาเมื่อวันที่ ๓ พฤศจิกายน ๒๕๕๒ ลงมติเห็นชอบตามมติคณะกรรมการสิ่งแวดล้อมแห่งชาติ ในคราวประชุมครั้งที่ ๒/๒๕๕๒ เมื่อวันที่ ๔ พฤศจิกายน ๒๕๕๒ เรื่อง การทบทวนมติคณะรัฐมนตรีเมื่อวันที่ ๑ สิงหาคม ๒๕๔๓ เรื่อง ทะเบียนราชันยพื้นที่ชุ่มน้ำที่มีความสำคัญ ...

ความสำคัญระดับนานาชาติ และระดับชาติของประเทศไทย และมาตรการอนุรักษ์พื้นที่ชุ่มน้ำ ทั้ง ๒ ข้อ ตามที่
กระทรวงทรัพยากรธรรมชาติและสิ่งแวดล้อม ทั้งนี้ ให้กระทรวงทรัพยากรธรรมชาติและสิ่งแวดล้อม
รับความเห็น ข้อเสนอแนะ และข้อสังเกตของกระทรวงเกษตรและสหกรณ์ กระทรวงมหาดไทย
และกระทรวงศึกษาธิการไปพิจารณา หากสมควรปรับปรุงมาตรการอนุรักษ์พื้นที่ชุ่มน้ำประการใดให้เสนอ
คณะรัฐมนตรีพิจารณาอีกครั้งหนึ่ง

จึงเรียนยืนยันมาและขอได้โปรดดำเนินการตามมติคณะรัฐมนตรีในส่วนที่เกี่ยวข้องต่อไป
ทั้งนี้ สำนักเลขาธิการคณะรัฐมนตรีได้แจ้งให้ผู้ที่เกี่ยวข้องตามบัญชีแนบท้ายทราบด้วยแล้ว

ขอแสดงความนับถือ



(นายวิชัย วิทวัสการเวช)

รองเลขาธิการคณะรัฐมนตรี ปฏิบัติราชการแทน
เลขาธิการคณะรัฐมนตรี

①

รับแจ้ง/ระดม ท.ค.

เพื่อเปิดรับเรื่อง



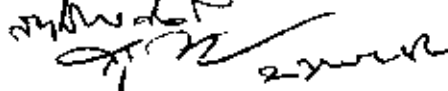
(นายจรดดีทร์ กาญจนดิษฐ์)

เลขานุการรัฐมนตรีว่าการ

กระทรวงทรัพยากรธรรมชาติและสิ่งแวดล้อม

ที่ ทส ๐1๐๐1/๒๕๖๒ 25 พ.ย. 2552

๑ ②




(นายสุวิทย์ คุณกิตติ)

รัฐมนตรีว่าการกระทรวงทรัพยากรธรรมชาติและสิ่งแวดล้อม

③

รับแจ้ง/ระดม



นายศิรินารถ สุขยงประเสริฐ

รองปลัดกระทรวง ศึกษาธิการแทน

ที่กระทรวงทรัพยากรธรรมชาติและสิ่งแวดล้อม

สำนักวิเคราะห์เรื่องเสนอคณะรัฐมนตรี

โทร. ๐ ๒๒๘๐ ๙๐๐๐ ต่อ ๓๒๖

โทรสาร ๐ ๒๒๘๐ ๙๐๖๔ [PS038/พิมพ์บัส]

www.cabinet.thaigov.go.th

รายชื่อผู้ที่เกี่ยวข้องซึ่งได้แจ้งเรื่อง การทบทวนมติคณะรัฐมนตรี วันที่ ๑ สิงหาคม ๒๕๔๓
เรื่อง ทะเบียนรายนามพื้นที่ชุ่มน้ำที่มีความสำคัญระดับนานาชาติ และระดับชาติของประเทศไทย และมาตรการ
อนุรักษ์พื้นที่ชุ่มน้ำ มาให้ทราบ ดังนี้

๑. รัฐมนตรีว่าการกระทรวงกลาโหม
๒. รัฐมนตรีว่าการกระทรวงเกษตรและสหกรณ์
๓. รัฐมนตรีว่าการกระทรวงคมนาคม
๔. รัฐมนตรีว่าการกระทรวงศึกษาธิการ
๕. รัฐมนตรีว่าการกระทรวงมหาดไทย
๖. ปลัดสำนักนายกรัฐมนตรี

ทะเบียนรายนามพื้นที่ชุ่มน้ำที่มีความสำคัญระดับนานาชาติ และระดับชาติของประเทศไทย
 และพื้นที่ชุ่มน้ำที่มีความสำคัญเร่งด่วนสมควรเสนอขึ้นทะเบียนเป็นพื้นที่ชุ่มน้ำ
 ที่มีความสำคัญระหว่างประเทศ หรือแรมซาร์ไซด์
 และพื้นที่ชุ่มน้ำที่สมควรได้รับการคุ้มครอง พื้นที่ และศึกษาวิจัยโดยเร่งด่วน เพิ่มเติม

ตาราง 1 ทะเบียนรายนามพื้นที่ชุ่มน้ำที่มีความสำคัญระดับนานาชาติเพิ่มเติม

พื้นที่ชุ่มน้ำที่ขอปรับปรุง/เพิ่มเติม	หมายเหตุ
<p>ระดับนานาชาติ</p> <p>ภาคตะวันออกเฉียงเหนือ</p> <p>1. กุดทิง จ.หนองคาย</p> <p>ภาคกลางและตะวันออก</p> <p>1. เขตรักษาพันธุ์สัตว์ป่าห้วยขาแข้ง จ.อุทัยธานี</p> <p>2. เขตห้ามล่าสัตว์ป่าเขื่อนป่าสัก ชลสิทธิ์ จ.ลพบุรี</p> <p>3. หุบใหญ่แนวทวาร จ.กาญจนบุรี และ จ. ตาก</p> <p>ภาคใต้</p> <p>1. เกาะกระ-เกาะพระทอง จ.พังงา</p> <p>2. เกาะกระ จ.นครศรีธรรมราช</p> <p>3. หาดท้ายเหมือง จ.พังงา</p> <p>4. พรุคันธุลี</p>	

ตาราง 2 ทะเบียนรายนามพื้นที่ชุ่มน้ำที่มีความสำคัญระดับชาติเพิ่มเติม

พื้นที่ขอปรับปรุง/เพิ่มเติม	หมายเหตุ
<p>ระดับชาติ</p> <p>ภาคกลางและตะวันออก</p> <p>1. พรุแม่รำพึง จ.ประจวบคีรีขันธ์</p> <p>2. บึงสำนักใหญ่ (หนองจำรุง) จ.ระยอง</p>	

ตาราง 3 รายชื่อพื้นที่ชุ่มน้ำที่สมควรได้รับการเสนอเป็นแรมซาร์ไซต์เพิ่มเติม

ภาค	พื้นที่ชุ่มน้ำที่สมควรเสนอเป็น Ramsar site
ภาคตะวันออกเฉียงเหนือ	<ul style="list-style-type: none"> พื้นที่ชุ่มน้ำกุดทิง จังหวัดหนองคาย
ภาคใต้	<ul style="list-style-type: none"> อุทยานแห่งชาติเกาะกระ-เกาะพระทอง จ.พังงา เกาะกระ จ.นครศรีธรรมราช หาดท้ายเหมือง จังหวัดพังงา

ตาราง 4 พื้นที่ชุ่มน้ำที่มีความจำเป็นเร่งด่วนต้องได้รับการคุ้มครอง การฟื้นฟู และการศึกษาสำรวจเพิ่มเติม

ภาค	พื้นที่ชุ่มน้ำที่มีความจำเป็นเร่งด่วนต้องได้รับการ		
	คุ้มครอง	ฟื้นฟู	ศึกษาสำรวจ
เหนือ	<ul style="list-style-type: none"> หนองหล่ม (ผนวกเพิ่มกับหนองบงคาย) 	<ul style="list-style-type: none"> หนองหลวง จ.เชียงราย 	<ul style="list-style-type: none"> เขตรักษาพันธุ์สัตว์ป่าห้วยขาแข้ง (สัตว์น้ำ/ปลา)
ตะวันออกเฉียงเหนือ	<ul style="list-style-type: none"> พื้นที่ชุ่มน้ำลุ่มน้ำสงคราม 	<ul style="list-style-type: none"> เขตห้ามล่าสัตว์ป่าดูนลำพัน ลำปลายมาศ 	<ul style="list-style-type: none"> พื้นที่ชุ่มน้ำบริเวณลุ่มแม่น้ำมูล พื้นที่ชุ่มน้ำบริเวณลุ่มน้ำโขงตอนกลาง ประชากร/ชนิดนก
กลางและตะวันออกเฉียง	<ul style="list-style-type: none"> พื้นที่ชุ่มน้ำทุ่งมหาธาตุ พื้นที่ชุ่มน้ำวัดห้วยจันทร์ อ่าวไทยตอนใน (โดยเฉพาะด้านตะวันตก หล่มผักเหี่ยว บ้านปากทะเล และเขาตะเครา จ.เพชรบุรี) ปากแม่น้ำเวุ 	<ul style="list-style-type: none"> เขตห้ามล่าสัตว์ป่าวัดไผ่ล้อม พื้นที่ชุ่มน้ำวัดโคกการาม เขตห้ามล่าสัตว์ป่าวัดศาลาเอนและพื้นที่ชุ่มน้ำทุ่งมหาธาตุ ทุ่งโพธิ์ทอง/ทุ่งคำหยาด เขตห้ามล่าสัตว์ป่าบึงบอระเพ็ด ปากแม่น้ำเวุ 	<ul style="list-style-type: none"> ปากแม่น้ำเวุและอ่าวคุ้งกระเบน เขตห้ามล่าสัตว์ป่าเขื่อนป่าสักชลสิทธิ์ เขตรักษาพันธุ์สัตว์ป่าทุ่งใหญ่นเรศวร (สัตว์น้ำ/ปลา) ประชากร/ชนิดนก
ใต้	<ul style="list-style-type: none"> เกาะสมุย เกาะพะงัน 	<ul style="list-style-type: none"> อ่าวปากพนัง พื้นที่ชุ่มน้ำพรุบ้านไม้ขาว 	<ul style="list-style-type: none"> เกาะ ต่าง ๆ อุทยานแห่งชาติสิรินาถ จ.ภูเก็ต

ภาค	พื้นที่ชุ่มน้ำที่มีความจำเป็นเร่งด่วนต้องการได้รับการ		
	คุ้มครอง	ฟื้นฟู	ศึกษาสำรวจ
			<ul style="list-style-type: none"> • ป่าชายเลนปะเหลียน-ละงู • พื้นที่ชุ่มน้ำพรุคันธุลี ความหลากหลายทางชีวภาพ ประชากรชนิตนบก

มาตรการอนุรักษ์พื้นที่ชุ่มน้ำ

มาตรการอนุรักษ์พื้นที่ชุ่มน้ำ	หน่วยงานที่รับผิดชอบหลัก	หน่วยงานสนับสนุน
<p>1. ประกาศกำหนดให้พื้นที่ชุ่มน้ำที่เป็นที่สาธารณะทุกแห่งทั่วประเทศโดยเฉพาะพื้นที่ชุ่มน้ำแหล่งน้ำจืดเป็นพื้นที่สีเขียวและมีให้ส่วนราชการเข้าไปใช้ประโยชน์เพื่อสงวนไว้เป็นแหล่งรองรับน้ำและกักเก็บน้ำต่อไป</p>	<p>กระทรวงมหาดไทย</p>	<p>องค์กรปกครองส่วนท้องถิ่น กรมประมง กรมที่ดิน กรมชลประทาน กรมทรัพยากรน้ำ กรมทรัพยากรทางทะเลและชายฝั่ง สำนักงานนโยบายและแผนทรัพยากรธรรมชาติและสิ่งแวดล้อม</p>
<p>2. ให้มีการสำรวจและตรวจสอบขอบเขตพื้นที่ชุ่มน้ำตามทะเบียนรายนามพื้นที่ชุ่มน้ำที่มีความสำคัญระดับท้องถิ่นที่ ค.ร.ม. มีมติเห็นชอบเมื่อวันที่ 1 สิงหาคม พ.ศ. 2543 เพื่อเป็นแหล่งรับน้ำตามธรรมชาติโดยเป็นพื้นที่กักเก็บและชะลอการไหลของน้ำเพื่อป้องกันน้ำท่วมและภัยแล้ง</p>	<p>กระทรวงทรัพยากรธรรมชาติและสิ่งแวดล้อม</p>	<p>สถาบันการศึกษา กรมการปกครอง กรมส่งเสริมการปกครองส่วนท้องถิ่น องค์กรปกครองส่วนท้องถิ่น</p>
<p>3. ให้มีการติดตาม ตรวจสอบและดำรงรักษาพื้นที่ชุ่มน้ำตามทะเบียนรายนามพื้นที่ชุ่มน้ำที่มีความสำคัญระดับท้องถิ่นเพื่อสงวนไว้เป็นแหล่งรองรับน้ำตามธรรมชาติโดยเฉพาะอย่างยิ่งพื้นที่ชุ่มน้ำที่ได้รับการขึ้นทะเบียนเป็นแหล่งน้ำสาธารณะประโยชน์ ตลอดจนควบคุมและป้องกันการบุกรุกเข้าใช้ประโยชน์ที่จะส่งผลกระทบต่อพื้นที่ชุ่มน้ำที่เป็นพื้นที่สาธารณะประโยชน์</p>	<p>กระทรวงมหาดไทย</p>	<p>กรมการขนส่งทางน้ำและพาณิชยนาวี กรมที่ดิน กรมทรัพยากรน้ำ สำนักงานนโยบายและแผนทรัพยากรธรรมชาติและสิ่งแวดล้อม สถาบันการศึกษา</p>
<p>4. ให้สร้างจิตสำนึกและปลูกฝังความรู้ ความเข้าใจ ในคุณค่าและความสำคัญและการใช้ประโยชน์พื้นที่ชุ่มน้ำอย่างยั่งยืนแก่ทุกภาคส่วน และประชาชนทุกระดับ และให้ชุมชนมีส่วนร่วมในการวางแผนการจัดการพื้นที่ชุ่มน้ำที่มีความสำคัญระดับนานาชาติและระดับชาติด้วย</p>	<p>กระทรวงทรัพยากรธรรมชาติและสิ่งแวดล้อม</p>	<p>สถาบันการศึกษา กรมประชาสัมพันธ์ กรมส่งเสริมการปกครองส่วนท้องถิ่น กระทรวงศึกษาธิการ องค์กรปกครองส่วนท้องถิ่น กรมทรัพยากรน้ำ</p>

มาตรการอนุรักษ์พื้นที่ชุ่มน้ำ	หน่วยงานที่รับผิดชอบหลัก	หน่วยงานสนับสนุน
5. ให้นำเสนอพื้นที่ชุ่มน้ำที่มีความสำคัญระดับนานาชาติและระดับชาติเป็นพื้นที่ชุ่มน้ำที่มีความสำคัญระหว่างประเทศ ภายใต้อนุสัญญาว่าด้วยพื้นที่ชุ่มน้ำ (Ramsar Sites)	กระทรวงทรัพยากรธรรมชาติและสิ่งแวดล้อม	กรมอุทยานแห่งชาติ สัตว์ป่า และพันธุ์พืช กรมประมง กรมส่งเสริมการปกครองส่วนท้องถิ่น กรมการปกครอง องค์กรปกครองส่วนท้องถิ่น กรมทรัพยากรทางทะเลและชายฝั่ง
6. ประกาศให้พื้นที่ชุ่มน้ำที่มีความสำคัญระดับนานาชาติ และระดับชาติ เป็นเขตห้ามล่าสัตว์ป่า หรือพื้นที่คุ้มครองสิ่งแวดล้อม หรือพื้นที่อนุรักษ์ในลักษณะอื่น	กระทรวงทรัพยากรธรรมชาติและสิ่งแวดล้อม	กรมประมง กรมส่งเสริมการปกครองส่วนท้องถิ่น กรมการปกครอง องค์กรปกครองส่วนท้องถิ่น
7. เร่งรัดให้ออกหนังสือสำคัญที่หลวงในกรณีพื้นที่ชุ่มน้ำมีความสำคัญระดับนานาชาติและระดับชาติเป็นที่สาธิตประโยชน์ และเร่งให้ดำเนินการจัดทำแนวเขตที่ชัดเจนเพื่อป้องกันปัญหาการบุกรุกโดยไม่ให้เกิดผลกระทบต่อระบบนิเวศของพื้นที่ชุ่มน้ำ	กระทรวงมหาดไทย	องค์กรปกครองส่วนท้องถิ่น
8. ให้มีการฟื้นฟูระบบนิเวศพื้นที่ชุ่มน้ำที่มีความสำคัญระดับนานาชาติและระดับชาติที่เสื่อมโทรม และต้องการการปรับปรุงโดยด่วนเพื่อให้พื้นที่ชุ่มน้ำนั้นสามารถดำรงบทบาทหน้าที่ทางนิเวศวิทยาและอุทกวิทยาได้ตามธรรมชาติ	กระทรวงทรัพยากรธรรมชาติและสิ่งแวดล้อม	กรมพัฒนาที่ดิน สถาบันการศึกษา กองทัพเรือ กรมทรัพยากรน้ำ
9. ให้มีการจัดทำแผนการจัดการพื้นที่ชุ่มน้ำที่มีความสำคัญระดับนานาชาติและระดับชาติ ทั้งในระยะสั้นและระยะยาว เพื่อคุ้มครอง พื้นที่ชุ่มน้ำ โดยมีการแบ่งเขตการใช้ประโยชน์พื้นที่เป็นเขตอนุรักษ์และเขตพัฒนา พร้อมทั้งกำหนดแนวเขตกันชนพื้นที่ ตลอดจนกำหนดกิจกรรมที่สามารถกระทำได้และห้ามกระทำในพื้นที่	กระทรวงทรัพยากรธรรมชาติและสิ่งแวดล้อม	กรมประมง กรมการขนส่งทางน้ำและพาณิชยนาวี สถาบันการศึกษา กรมพัฒนาที่ดิน องค์กรปกครองส่วนท้องถิ่น กรมทรัพยากรน้ำ
10. ให้มีจัดทำรายงานวิเคราะห์ผลกระทบสิ่งแวดล้อม (EIA) สำหรับโครงการพัฒนาใดๆ ที่มีแนวโน้มจะก่อให้เกิดการเปลี่ยนแปลงระบบนิเวศของพื้นที่ชุ่มน้ำที่มีความสำคัญระดับนานาชาติและระดับชาติ	หน่วยงานเจ้าของโครงการ	สำนักงานนโยบายและแผนทรัพยากรธรรมชาติและสิ่งแวดล้อม กรมอุทยานแห่งชาติ สัตว์ป่า และพันธุ์พืช กรมประมง สถาบันการศึกษา

มาตรการอนุรักษ์พื้นที่ชุ่มน้ำ	หน่วยงานที่รับผิดชอบหลัก	หน่วยงานสนับสนุน
11. ให้มีการศึกษารวบรวมข้อมูลพื้นที่ชุ่มน้ำที่มีความสำคัญระดับนานาชาติและระดับชาติและเผยแพร่ข้อมูลแก่สาธารณชนอย่างต่อเนื่อง	กระทรวงทรัพยากรธรรมชาติและสิ่งแวดล้อม	กรมส่งเสริมคุณภาพสิ่งแวดล้อม สำนักงานนโยบายและแผน ทรัพยากรธรรมชาติและสิ่งแวดล้อม
12. ติดตามตรวจสอบการเปลี่ยนแปลงในระบบนิเวศพื้นที่ชุ่มน้ำที่มีความสำคัญระดับนานาชาติและระดับชาติอย่างต่อเนื่องโดยมีการกำหนดปัจจัยหรือดัชนีชี้วัดที่ชัดเจน	กระทรวงทรัพยากรธรรมชาติและสิ่งแวดล้อม	สถาบันการศึกษา
13. ให้มีการศึกษาสำรวจพื้นที่ชุ่มน้ำและความหลากหลายทางชีวภาพอย่างต่อเนื่องเพื่อปรับปรุงและแก้ไขเพิ่มเติมทะเบียนพื้นที่ชุ่มน้ำที่มีความสำคัญระดับนานาชาติและระดับชาติตามเกณฑ์	กระทรวงทรัพยากรธรรมชาติและสิ่งแวดล้อม	สถาบันการศึกษา
14. ให้มีการควบคุมและป้องกันมลพิษจากแหล่งกำเนิดประเภทต่างๆ ได้แก่ ชุมชนอุตสาหกรรม เกษตรกรรมและกิจกรรมอื่นๆ	องค์กรปกครองส่วนท้องถิ่น	กรมโยธาธิการและผังเมือง สถาบันการศึกษา
15. ให้มีการควบคุมป้องกันไฟป่าในพื้นที่ชุ่มน้ำที่มีความสำคัญระดับนานาชาติและระดับชาติที่อาจเกิดจากชุมชน หรือเกิดจากกิจกรรมอื่นๆ โดยมีมาตรการดังนี้ 1) มาตรการป้องกันไฟป่า (1) ให้ดำเนินการควบคุมระดับน้ำของป่าชุ่มน้ำให้คงที่ (2) ทำแนวกันไฟเปียก (wet-line firebreak) ตามแนวพระราชดำริ (3) ดำเนินการประชาสัมพันธ์เชิงรุกทุกรูปแบบ เพื่อสร้างจิตสำนึกและความเข้าใจให้กับชุมชนถึงอันตรายที่เกิดจากไฟป่า เป็นผลให้ชุมชนยุติการจุดไฟเผาป่า 2) มาตรการดับไฟป่า (1) จัดตั้งสถานีควบคุมไฟป่าพื้นที่ เพื่อทำหน้าที่กำกับ ดูแลและดำเนินการควบคุมไฟป่าในพื้นที่ชุ่มน้ำที่สำคัญ	องค์กรปกครองส่วนท้องถิ่น กระทรวงทรัพยากรธรรมชาติและสิ่งแวดล้อม	สถาบันการศึกษา

มาตรการอนุรักษ์พื้นที่ชุ่มน้ำ	หน่วยงานที่รับผิดชอบหลัก	หน่วยงานสนับสนุน
<p>(2) ฝึกอบรมเจ้าหน้าที่ป่าไม้ให้ ปฏิบัติงานดับไฟป่าในพื้นที่ชุ่มน้ำ</p> <p>(3) ใช้เครื่องมือ อุปกรณ์ดับไฟป่า ได้ทันสมัยและเหมาะสมกับ สภาพพื้นที่ที่เป็นพื้นที่ชุ่มน้ำ</p>		
<p>16. ให้มีการศึกษาและจัดทำแผนกายภาพ ออกแบบภูมิทัศน์บริเวณโดยรอบและในบริเวณ ใกล้เคียงพื้นที่ชุ่มน้ำที่มีความสำคัญระดับนานาชาติ และระดับชาติทั้งในระยะสั้นและระยะยาว เพื่ออนุรักษ์และฟื้นฟูพื้นที่ดังกล่าวทั้งระบบ</p>	<p>กระทรวงมหาดไทย</p>	<p>กรมอุทยานแห่งชาติ สัตว์ป่า และพันธุ์พืช องค์การปกครองส่วนท้องถิ่น กรมประมง กรมที่ดิน กรมชลประทาน กรมทรัพยากรน้ำ กรมทรัพยากรทางทะเลและชายฝั่ง</p>
<p>17. ให้จัดทำรายงานการประเมินผลการ ปฏิบัติงานตามมติคณะรัฐมนตรี ข้อ 1 – 16 โดย ติดตามตรวจสอบจากหน่วยงานหลักเสนอต่อ คณะอนุกรรมการการจัดการพื้นที่ชุ่มน้ำเป็น ประจำ</p>	<p>กระทรวงทรัพยากรธรรมชาติและ สิ่งแวดล้อม</p>	<p>สำนักงานนโยบายและแผน ทรัพยากรธรรมชาติและสิ่งแวดล้อม</p>